



Kymenlaakson
Kylät

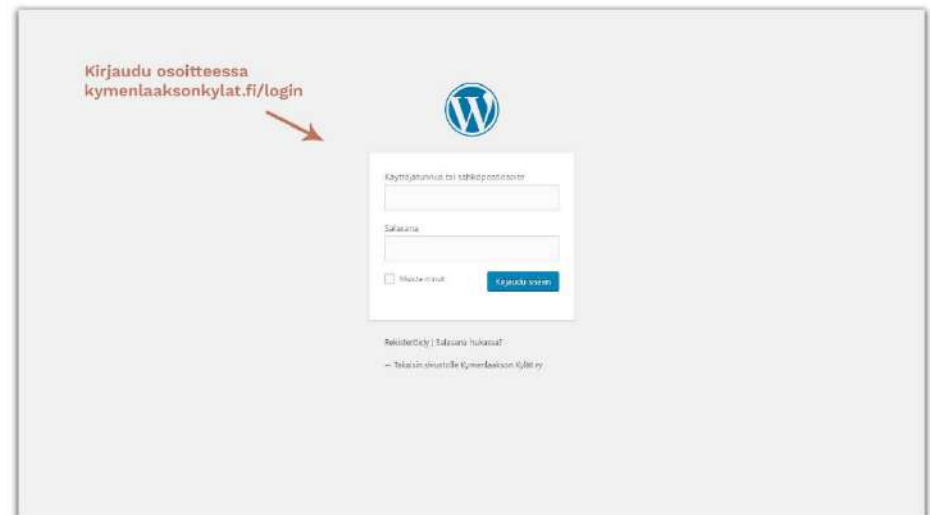
Kyläesitteiden muokkaus

Päivitetty 03/2021

IHAN ENSIN!

Tunnusten käyttöönotto

1. Kun sinulle on luotu tunnus saat sähköpostiin lähettäjältä yllapito@kymenlaaksonkylat.fi viestin, jossa pyydetään vahvistamaan tunnuksesi
2. Klikkaa vahvistuslinkkiä
3. Sinulle luodaan salasana ja saat sähköpostiin kirjautumislinkin, mutta **ÄLÄ KIRJAUDU VIELÄ.**
4. Ylläpitäjä liittää tunnuksesi oman kyläsi kyläesitteeseen
5. Kun oikeudet on annettu, voit kirjautua osoitteessa kymenlaaksonkylat.fi/login



Kyläesitteen kuvat

Järjestelmä ei hyväksy valokuvia, jotka ovat tiedostokooltaan liian isoja. Isot kuvat hidastavat nettisivustoa ja siksi kuvat tulee pienentää / pakata ennen sivuille latausta.
Tiedostojen maksimikoko on 2Mt.

Pakkausohjelma omalle koneelle

<http://luci.criosweb.ro/riot/>

Pakkausohjelma netissä

<https://tinyjpg.com/>

Canva

<https://www.canva.com/>

Voit luoda valmiin pohjan kuville, esimerkiksi 800*600px vaaka ja tuoda kaikki kuvat pohjaan. Lataa kuva kerrallaan omalle koneelle, erillistä pakkausta ei tarvita.

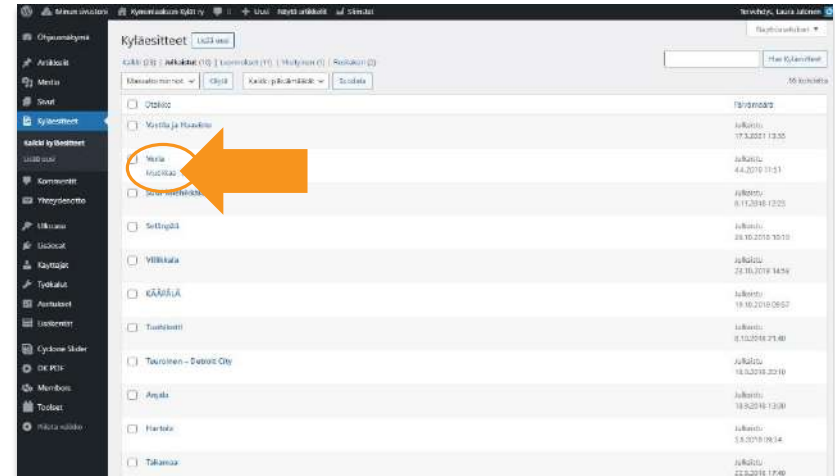
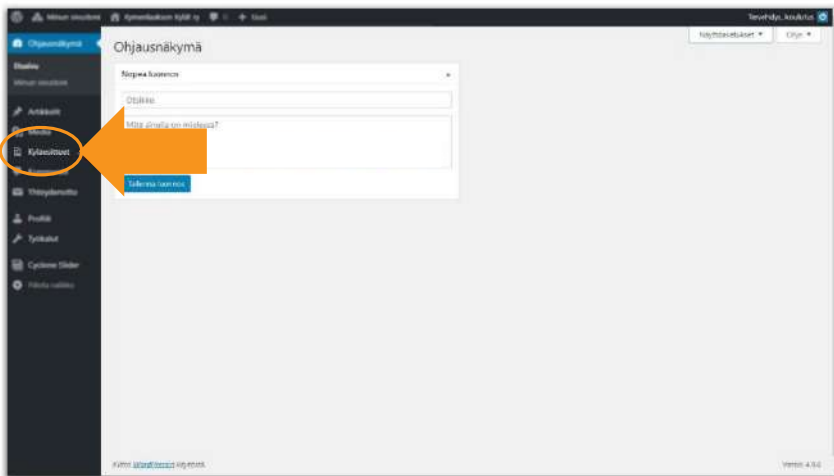
HUOM!

Esitteen sommittelun kannalta **vaakakuvat** toimivat paremmin kuin pystykuvat. Järjestelmä skaalaa pystykuvat suhteessa pienemmäksi, jotta ne mahtuvat esitteeseen



Esitteen muokkaus

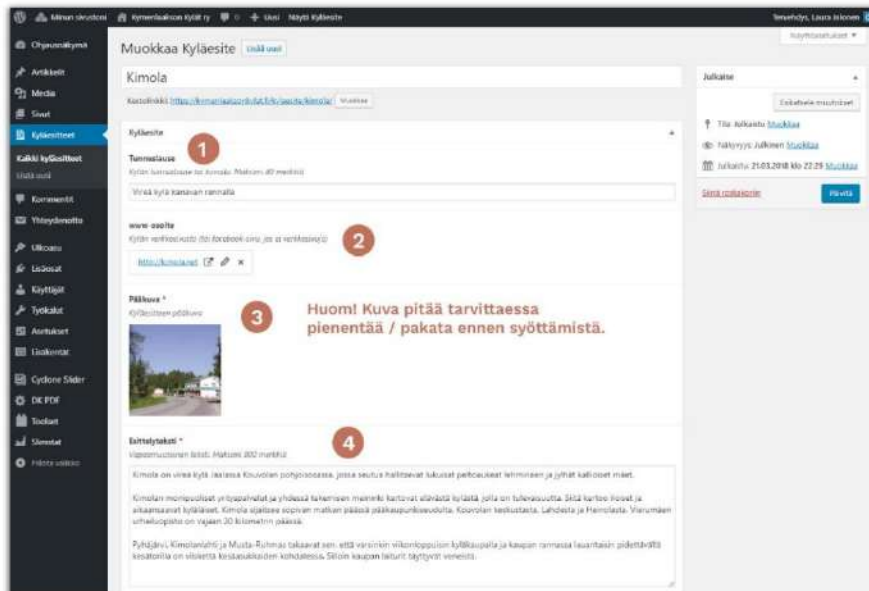
1. Ohjausnäkyvässä klikkaa vasemmalta kohtaa "Kyläesitteet"
2. Pääset kyläesitteen muokkaukseen viemällä hiiren otsikon päälle ja klikkaamalla otsikkoa tai sen alapuolelta "Muokkaa"



Esite kohta kohdalta

1. Kylän tunnuslause tai lyhyt kuvailu, max 40 merkkiä
2. Kotisivujen osoite tai esim. Facebook-sivu *(voi jättää myös tyhjäksi)*
3. Esitteen pääkuva **PAKOLLINEN**
4. Vapaamuotoinen esittelyteksti, max 800 merkkiä **PAKOLLINEN**

Huom! Luettelot, rivi- ja kappalevaihdot eivät toimi tekstikentissä tilan rajallisuuden vuoksi.



Kimola on vireä kylä jaalassa Kouvolan pohjoisosassa, jossa seutua hallitsevat lukuisat peltoaukeat lehmineen ja jyliät kalliolle Kimola sijaitsee seuran matkan päässä pääkaupunkiseudulta, Kouvolan keskustasta, Lahdesta ja Heinolasta. Vierumäen urheilukentän rantaan 30 km:n päässä. Kylän uimaranta Mustajärven ranta on suosittu ja lapsillekin. Yli viisi kilometriä pitkä Kimolan kanava yhdistää Kymijoen yläjuoksulla olevan Pyhäjärven ja Konniveden. Kimolanlahti ja Pyhäjärvi tarjoavatkin mainiota mahdollisuuksia kalastukseen ja virkistysveneylyn Aktiiviset yhdistykset ja kyläläiset järjestävät pitkin vuotta erilaisia tapahtumia ja puuhailtoja.



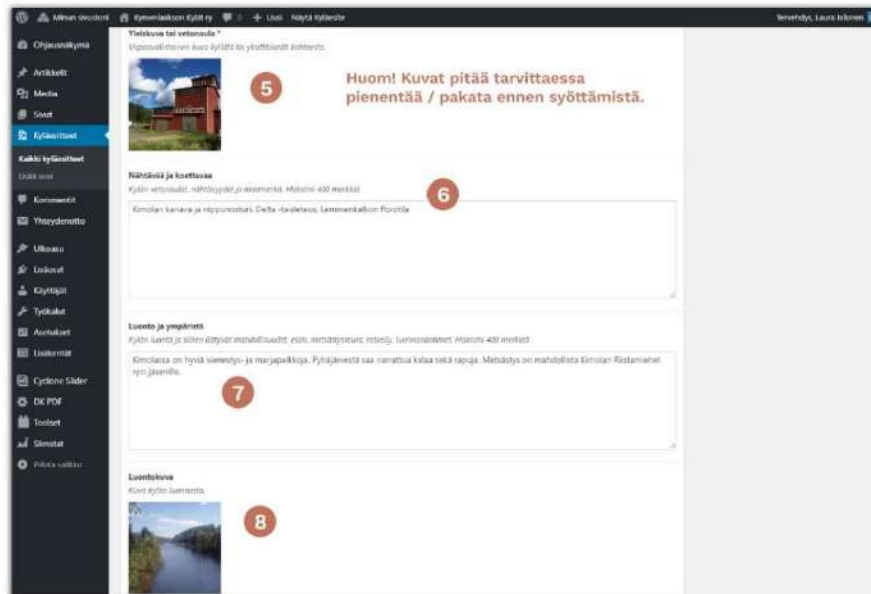
Kimolan Kanava/venesulku: Euroopan mittakaavassa ainutlaatuisen, peräti 70 m pitkä kalliotunneli sekä poikkeuksellisen korkea 12 m sulutuskorkeus. Kanavan pituus on noin 5,5 km. Delta -taideots



Kimolassa on hyvää sienestys- ja marjapalkkoja. Pyhäjärvestä saa narrattua kalaa sekä rapuja. Metsästys on mahdollista Kimolan Riistamiehet ry:n jäsenille. Luontopolku kulkee 3,5 km:n matkan kanavan yläpuolisessa metsämaastossa.

5. Valokuva kylän vetonaulasta tms. **PAKOLLINEN**
6. Kylän nähtävyydet tai koettavaa, max 400 merkkiä
7. Tietoa luonnosta ja ympäristöstä, max. 400 merkkiä
8. Valokuva luonnosta (tai muu kuva) **PAKOLLINEN**

Huom! Luettelo, rivi- ja kappalevaihdot eivät toimi tekstikentissä tilan rajallisuuden vuoksi.





Kimola

1 Vireä kylä kanavan rannalla

2 <https://kimola.net>

Kimola on vireä kylä jaalassa Kouvolan pohjoisosassa, jossa seutua hallitsevat lukuisat peltoaukeat lehmineen ja jyhät kallioise Kimola sijaitsee seuran matkan päässä pääkaupunkiseudulta, Kouvolan pohjoisesta, Lahdesta ja Heinolasta. Vierumäen urheilukentän luterilaisesta kirkosta on matkaa 30 km:n päässä. Kylän uimaranta Mustanlampella on suosittu ja lapsillekin. Yli viisi kilometriä pitkä Kimolan kanava yhdistää Kymijoen yläjuoksulla olevan Pyhäjärven ja Konniveden. Kimolanlahti ja Pyhäjärvi tarjoavatkin mainiota mahdollisuuksia kalastukseen ja virkistysveneylyn Aktiiviset yhdistykset ja kyläläiset järjestävät pitkin vuotta erilaisia tapahtumia ja puuhailtoja.





6 Kimolan Kanava/Venesulku: Euroopan mittakaavassa ainutlaatuinen, peräti 70 m pitkä kalliotunneli sekä poikkeuksellisen korkea 12 m sulutuskorkeus. Kanavan pituus on noin 5,5 km. Delta -taideteos

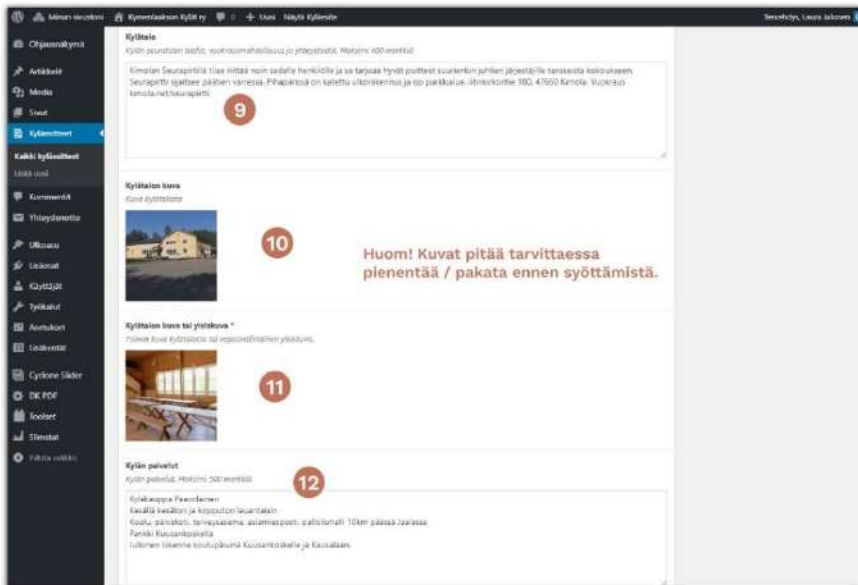
7 Kimolassa on hyvää sienestys- ja marjapaikkoja. Pyhäjärvestä saa narrattua kalaa sekä rapuja. Metsästys on mahdollista Kimolan Riistämiehet ry:n jäsenille. Luontopolku kulkee 3,5 km:n matkan kanavan yläpuolisessa metsämaastossa.


kymenlaaksonkylat.fi




9. Tietoa kylätalosta (voi jättää myös tyhjäksi, jos kylätaloa ei ole)
10. Kuva kylätalosta (tai korvaa muulla kuvalla)
11. Toinen kuva kylätalosta tai yleiskuva PAKOLLINEN
12. Tietoa kylän palveluista, max 500 merkkiä

Huom! Luettelot, rivi- ja kappalevaihdot eivät toimi tekstikentässä tilan rajallisuuden vuoksi.







Kimolan Seurapiirillä tilaa riittää noin sadalle henkilölle ja se tarjoaa hyvät puitteet suurienkin kokouksille tansseista kokoukseen. Seurapiiri sijaitsee metsien varressa. Pihapiirissä on katettu ulkoaluesäilytys ja iso parkkialue. Iltinkirkontie 180, 47650 Kimola. Vuokraus kimola.net/seurapiiri




10



11




15



12





Koulu, päiväkoti, terveysasema, postiasema, postilaakso, paloasema, S-market 10km päässä Jaalassa. Pankki Kausankoskella. Julkinen liikenne koulupäivinä Kausankoskelle ja Kausalaan.



14

Kimolassa on Kymijoen Kyläkuoron kulttuuriverkko. Talousvesi Veskanan Sirkkosenkylästä (ei jätevesi). Hyötispiste sijaitsee Eraskanmutka 80 osoitteessa, jossa on lajittelupisteet paperille, lasille ja metallille. Laajempi lajittelupiste Rinki sijaitsee Jaalan S-marketin yhteydessä.

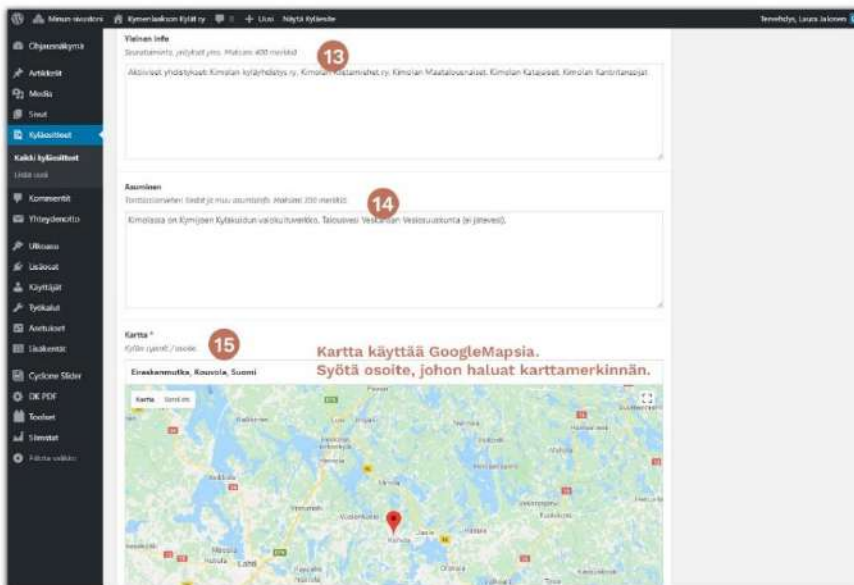
kymenlaaksonkylat.fi

Euroopan maaseudun kehittämisen maatalousrahasto: Eurooppa investoi maaseutualueisiin

13. Tietoa harrastusmahdollisuuksista tai muuta lisätietoa
14. Asumiseen liittyviä tietoja
15. Karttaan kylätalon osoite tai muu kylän keskipiste **PAKOLLINEN**

Huom! Luettelot, rivi- ja kappalevaihdot eivät toimi tekstikentissä tilan rajallisuuden vuoksi.



Kimolan Seurapirtillä tilaa riittää noin sadalle henkilölle ja se tarjoaa hyvät puitteet suurienkin tansseista kokoukseen. Seurapirtti on kauniiden puutarhojen varrella. Pihapiirissä on katettu uikokenttä ja iso parkkipaikka. Iitin Kirkontie 180, 47650 Kimola. Vuokraus kimola.net/seurapirtti

9



10



Aktiiviset yhdistykset: Kimolan kyläyhdistys ry, Kimolan Riistamiehet ry, Kimolan Maatalousnaisseuran Katalaiset, Kimolan Kantriansijat

13



11



15



Koulu, päiväkoti, terveysasema, postiasema, paloasema, S-market 10km päässä Jaalassa. Pankki Kuusankoskella. Julkinen liikenne koulupäivinä Kuusankoskelle ja Kausalaan.

12



Kimolassa on Kymenlaakson Kylät -verkoston kulttuuriverkko. Talousvesi Veskanan Vesiosuuskunta (ei jätevesi). Hyötispiste sijaitsee Eraskanmutka 80 osoitteessa, jossa on lajittelupisteet paperille, lasille ja metallille. Laajempi lajittelupiste Rinki sijaitsee Jaalan S-marketin yhteydessä.

14

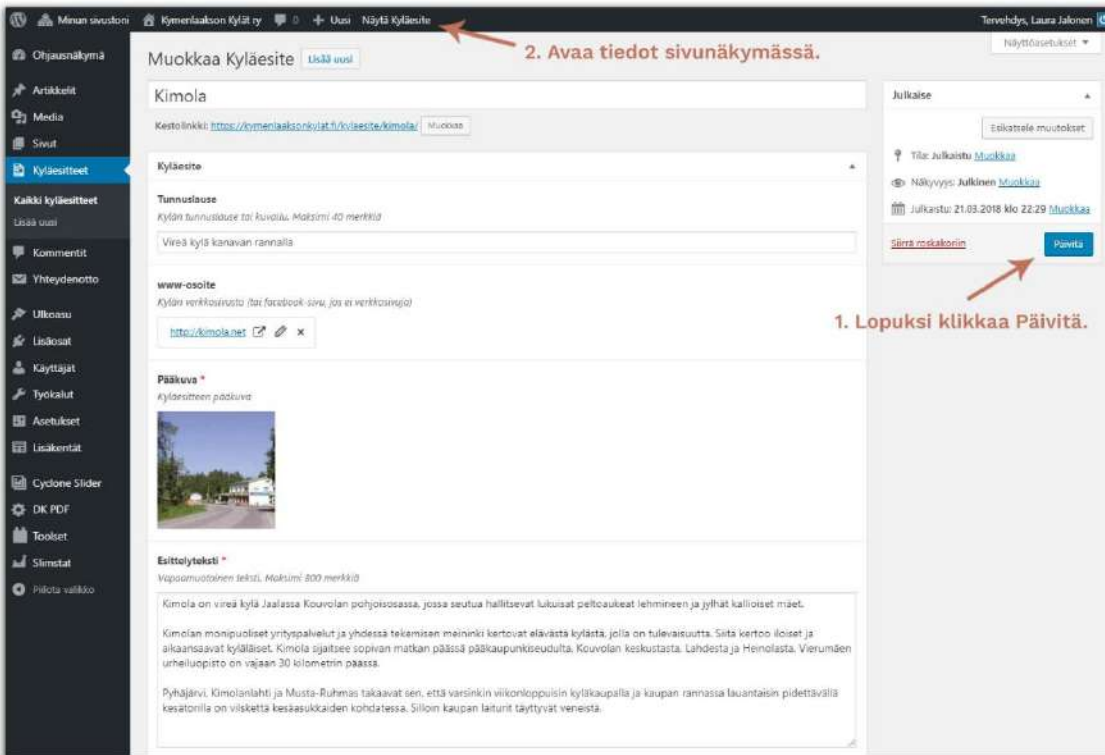
kymenlaaksonkylat.fi



Euroopan maaseudun kehittämisen maatalousrahasi: Eurooppa investoi maaseutualueisiin

Lopuksi

1. Tallenna klikkaamalla oikealta "Päivitä"
2. Avaa katseluun ylhäältä "Näytä kyläesite"



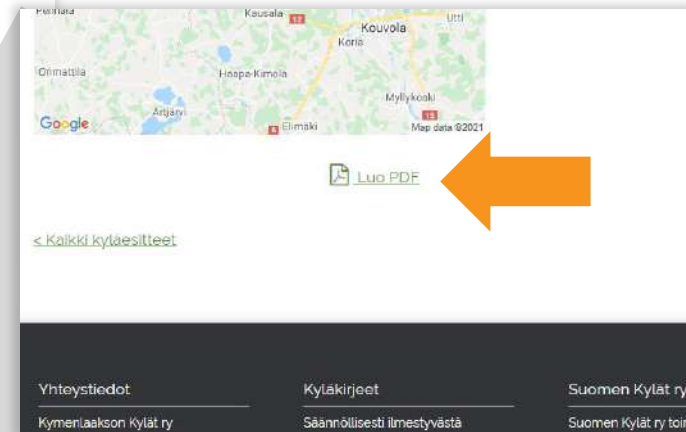
2. Avaa tiedot sivunäkymässä.

1. Lopuksi klikkaa Päivitä.


Luo pdf

Sivun alalaidassa on
"Luo PDF"-kuvake, jota
painamalla saat tiedot
PDF-muotoon

*(aukeaa uuteen välilehteen
selaimessa)*



Valmis PDF




Kimola

Vireä kylä kanavan rannalla


<https://kimola.net>

Kimola on vireä kylä Jaalassa Kouvolan pohjoisosassa, jossa seutua hallitsevat lukuisat peltoaukeat lehtineen ja jyrhät kallioiset Kimola sijaitsee sopivan matkan päässä pääkaupunkiseudulta. Kouvolan keskustasta, Lahdesta ja Heinolasta. Vierumäen urheilupuisto on vajaan 30 km:n päässä. Kylän uimaranta Musta-Ruhmalla on suosittu ja lapsillekin. Yli viisi kilometriä pitkä Kimolan kanava yhdistää Kymijoen yläjuoksulla olevan Pyhäjärven ja Konniveden. Kimolanlahti ja Pyhäjärvi tarjoavatkin mainioita mahdollisuuksia kalastukseen ja virkistysveneylyyn. Aktiiviset yhdistykset ja kyläliitot järjestävät pitkän vuotta erilaisia tapahtumia ja puuhailtoja.





ES


Kimolan Kanava/Venesuku: Euroopan mittakaavassa ainutlaatuinen, peräti 70 m pitkä kalliotunneli sekä poikkeuksellisen korkea 12 m sulutuskorkeus. Kanavan pituus on noin 5,5 km. Delta -taideos.




Kimolassa on hyvä sienestys- ja marjapajokko. Pyhäjärvestä saa narrattua kalaa sekä rapuja. Metsästäys on mahdollista Kimolan Riistämiehet ry:n jäsenille. Luontopolku kulkee 3,5 km:n matkan kanavan yläjuoksussa metsämaastossa.

kymenlaaksonkylat.fi




Seurapirtillä tilaa riittää noin sadalle henkilölle ja joihin hyvät puutteet saaristolähtöisten järjestäjille seita kokoukseen. Seurapirtti sijaitsee päätiellä. Pihapiirissä on katettu ulkorakennus ja iso kiskare, liiketietokortti 180, 47650 Kimola. Vuokraus ja.net/seurapirtti



viis

viis yhdistykset: Kimolan kyläyhdistys ry, Kimolan ammattiyhdistys ry, Kimolan Maatalousnaiset, Kimolan naiset, Kimolan Karantansijat





i

Koulu, päiväkotit, terveysasema, osiamiesposti, palloluhtali, S-market 10km päässä Jaalassa. Pankki Kausankoskella. Julkisen liikenne koulupäivinä Kausankoskelle ja Kausalaan.

Kimola

Kimolassa on Kymijoen kyläliiton valokulttuuriverkko. Talousvesi Veskanan Vesiosuuskunta (ei jätevesi). Hyönteisölle sijaitsee Eirskanmutsi 80 osoitteessa, jossa on lajittelupisteet paperille, lasille ja metallille. Laajempi lajittelupiste Rinki sijaitsee Jaalan S-marketin yhteydessä.

kymenlaaksonkylat.fi

HELPPOA!

Tuntuuko silti hankalalta?

Mikäli oma aika tai taidot ei tunnu riittävän kyläesitteen täyttämiseen, voit toimittaa esitteen sisällöt ja valokuvat ylläpitäjälle. Ylläpitäjä laskuttaa kyläyhdistystänne palvelusta 85 € (sis. alv 24%)

Sisältöjen toimitus ylläpitäjälle

- Valokuvat mieluiten alkuperäisinä sähköisinä
- Tekstisisällöt sähköisenä (esim. Word, sähköpostin viestikenttä) tai paperilla (käsini tai koneella kirjoitettuna).
- Sisältöjen toimituksessa ota yhteyttä ensin puhelimitse tai sähköpostilla:

Laura Jalonen
laura@jaloin.fi
p. 050 348 3039

{ jaloin }
DIGITAL DESIGN